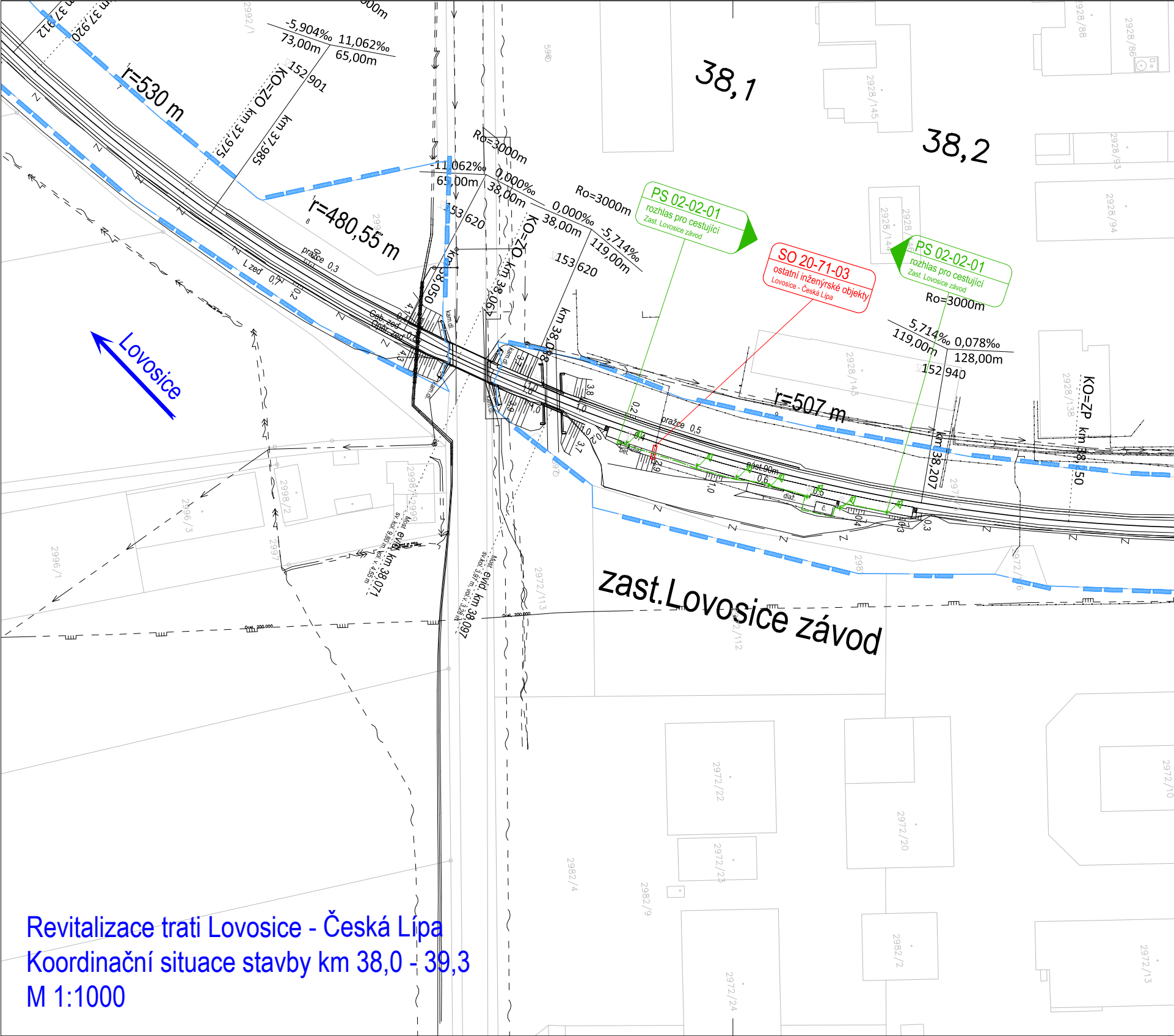
38,1
38,2
Lovosice
r=530 m
r=480,55 m
r=507 m
KO=ZO km 37,975
km 37,985
km 37,920
km 37,912
-5,904‰ 73,00m
11,062‰ 65,00m
152 901
Ro=3000m
-11,062‰ 65,00m
0,000‰ 38,00m
153 620
KO=ZO km 38,061
km 38,050
0,000‰ 38,00m
Ro=3000m
-5,714‰ 119,00m
153 620
km 38,088
PS 02-02-01
rozhlas pro cestující
Zast. Lovosice závod
SO 20-71-03
ostatní inženýrské objekty
Lovosice - Česká Lípa
PS 02-02-01
rozhlas pro cestující
Zast. Lovosice závod
Ro=3000m
5,714‰ 119,00m
0,078‰ 128,00m
152 940
km 38,207
KO=ZP km 38,250
pražce 0,3
L zeď 0,7
Gab. zeď
Opěr. zeď
pražce 0,5
nást. 90m
dlaž.
bet.
kam.dl.
Most evid. km 38,071
Most evid. km 38,097
zast.Lovosice závod
2992/1
2928/88
2928/86
2928/145
2928/93
2928/94
2928/144
2928/143
2928/138
2998/2
2996/3
2996/1
2997
2972/113
2972/112
2972/22
2972/23
2972/20
2972/24
2972/10
2972/13
2972/16
2982/4
2982/9
2982/2
298

Revitalizace trati Lovosice - Česká Lípa
Koordinační situace stavby km 38,0 - 39,3
M 1:1000

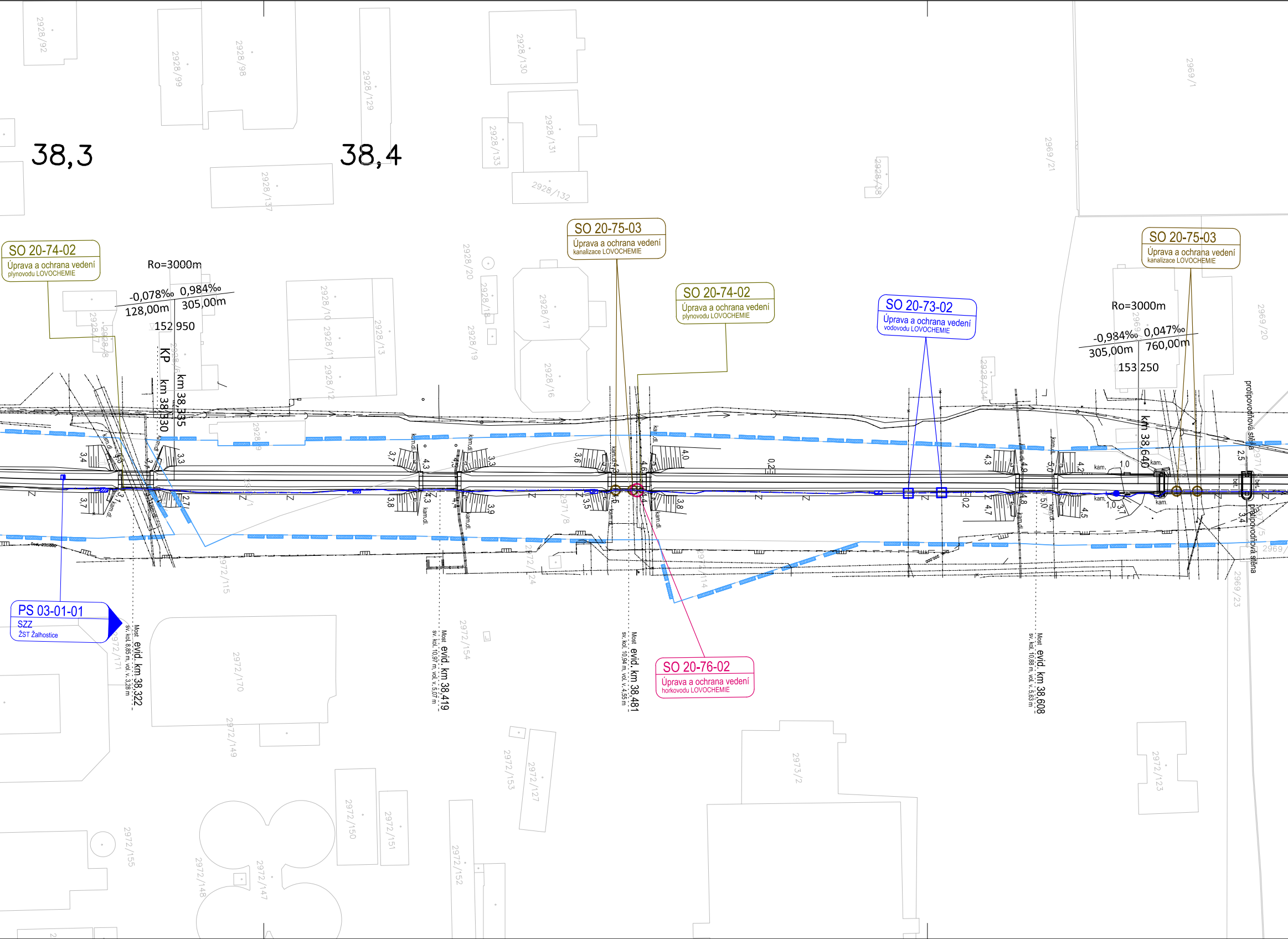
38,3
38,4
SO 20-74-02
Úprava a ochrana vedení
plynovodu LOVOCHEMIE
Ro=3000m
-0,078‰ 0,984‰
128,00m 305,00m
152 950
KP km 38,330
km 38,335
SO 20-75-03
Úprava a ochrana vedení
kanalizace LOVOCHEMIE
SO 20-74-02
Úprava a ochrana vedení
plynovodu LOVOCHEMIE
SO 20-73-02
Úprava a ochrana vedení
vodovodu LOVOCHEMIE
SO 20-75-03
Úprava a ochrana vedení
kanalizace LOVOCHEMIE
Ro=3000m
-0,984‰ 0,047‰
305,00m 760,00m
153 250
km 38,640
protipovodňová stěna
protipovodňová stěna
kam.dl.
kam.
bet.
PS 03-01-01
SZZ
ŽST Žalhostice
Most evid. km 38,322
sv. kol. 8,85 m, vol. v. 3,28 m
Most evid. km 38,419
sv. kol. 10,97 m, vol. v. 5,07 m
Most evid. km 38,481
sv. kol. 10,94 m, vol. v. 4,55 m
Most evid. km 38,608
sv. kol. 10,88 m, vol. v. 5,63 m
SO 20-76-02
Úprava a ochrana vedení
horkovodu LOVOCHEMIE
2928/92
2928/99
2928/98
2928/129
2928/130
2928/131
2928/133
2928/132
2928/137
2928/138
2969/1
2969/21
2969/20
2969/23
2928/20
2928/18
2928/17
2928/16
2928/19
2928/10
2928/11
2928/12
2928/13
2928/7
2928/8
2928/134
2972/115
2972/24
2972/171
2972/170
2972/149
2972/154
2972/153
2972/127
2972/150
2972/151
2972/152
2972/155
2972/148
2972/147
2973/2
2972/123
2971/8

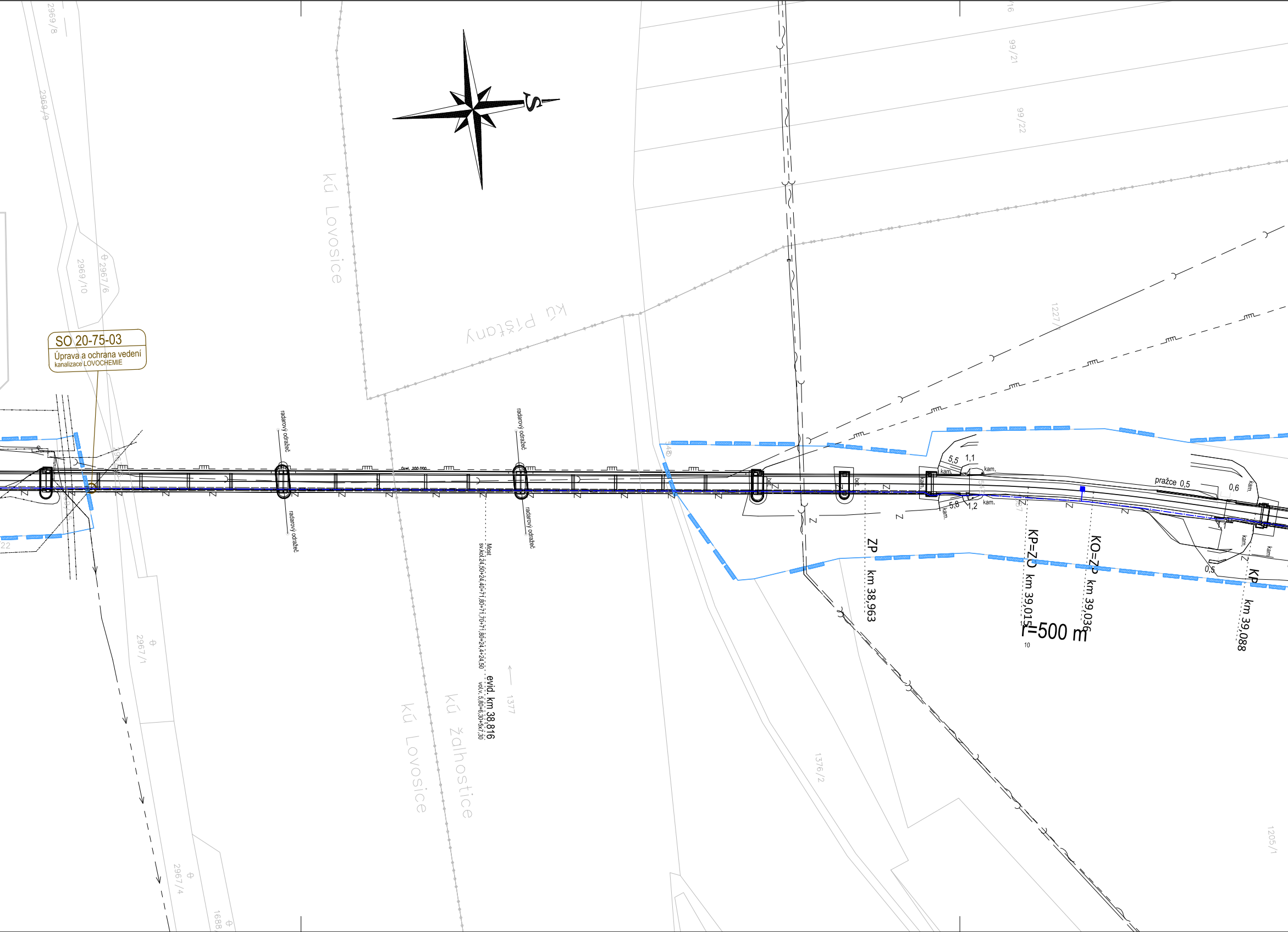
S
SO 20-75-03
Úprava a ochrana vedení
kanalizace LOVOCHEMIE
kú Lovosice
kú Píšťany
kú Žalhostice
kú Lovosice
radarový odražeč
radarový odražeč
radarový odražeč
radarový odražeč
Most
sv.kol.24,50+24,40+71,80+71,70+71,80+24,4+24,50
evid. km 38,816
vol.v. 5,80+6,30+5x7,30
ZP km 38,963
KP=ZO km 39,015
KO=ZP km 39,036
KP km 39,088
r=500 m
5,5
1,1
5,8
1,2
kam.
pražce 0,5
0,6
0,5
2969/8
2969/9
2969/10
2967/6
2967/1
2967/4
1688
99/21
99/22
1227
1377
1376/2
1205/1

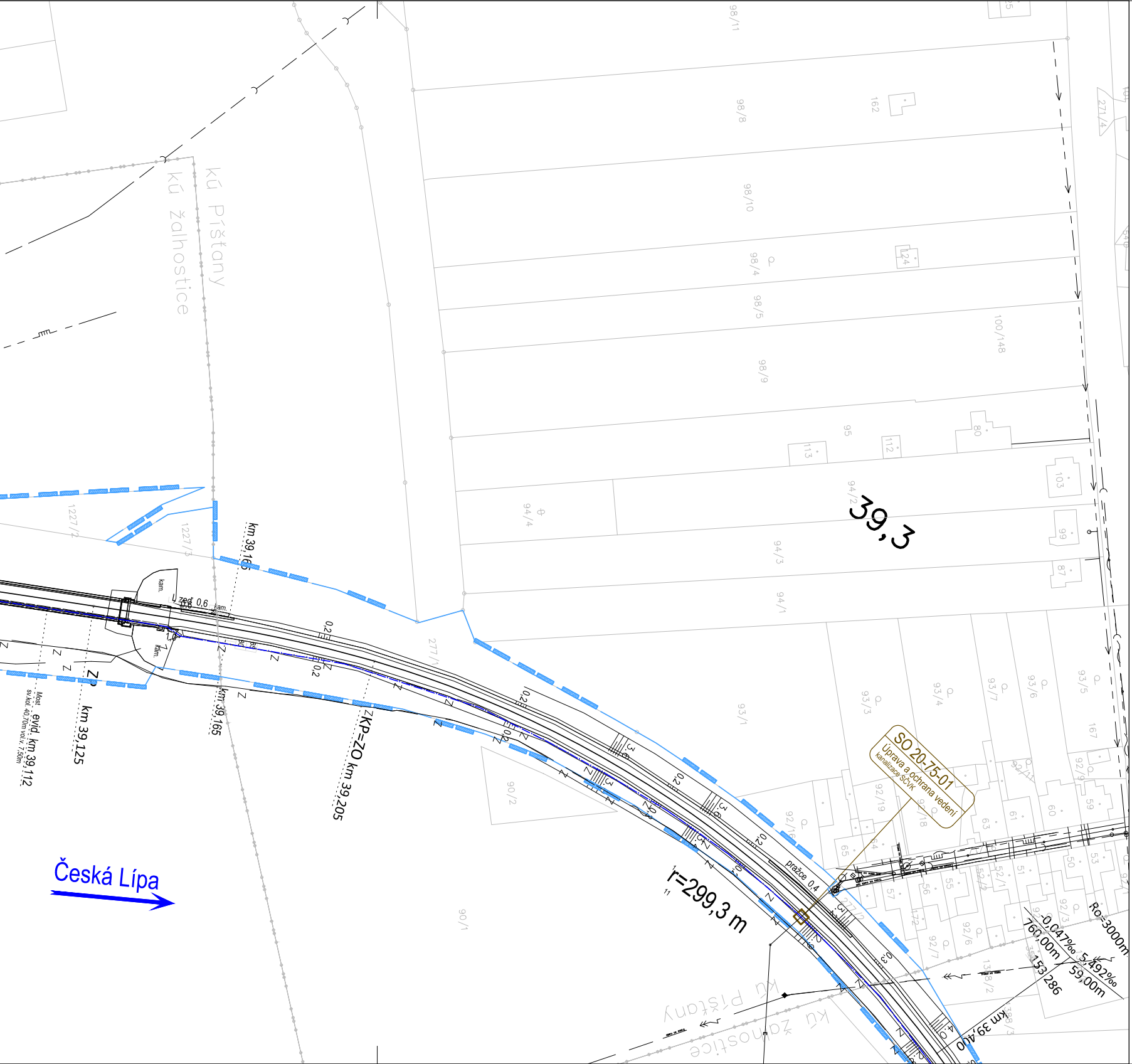
39,3
r=299,3 m
Česká Lípa
kú Píšťany
kú Žalhostice
km 39,165
km 39,125
ZKP=ZO km 39,205
Most evid. km 39,112
sv.kol. 40,70m vol.v. 7,50m
U zeď 0,6
kam.
pražce 0,4
SO 20-75-01
Úprava a ochrana vedení
kanalizace SčVK
Ro=3000m
-0,047‰
760,00m
5,492‰
59,00m
153,286
km 39,400
98/11
98/8
98/10
98/4
98/5
98/9
162
124
100/148
271/4
95
113
112
80
103
99
87
94/2
94/4
94/3
94/1
1227/2
1227/3
277/1
93/1
93/3
93/4
93/7
93/6
93/5
167
90/2
90/1
92/9
92/19
92/18
92/16
63
61
60
59
65
57
56
55
52/2
52/1
51
50
53
92/6
92/7
92/3
138/2

LEGENDA:

- nový železniční svršek a spodek
- směrová a výšková úprava koleje
- rušené koleje
- trativody
- nová poloha zabezpečovacích kabelů
- nová poloha sdělovacích kabelů
- úprava a ochrana sdělovacího vedení
- úprava a ochrana silnoproudých vedení
- úprava a ochrana vedení vodovodu
- úprava a ochrana vedení plynovodu
- úprava a ochrana vedení kanalizace
- úprava a ochrana vedení teplovodu
- obvod stavby
- obvod staveniště
- dočasný zábor
- trvalý zábor
- věcné břemeno
- zařízení staveniště
- ➡ přístupy na staveniště
- ▭ vsakovací objekt

LEGENDA PLOCH:

- ■ pozemní komunikace
- ■ mostní objekty
- ■ pozemní objekty
- ■ nástupiště
- ■ zařízení staveniště (ZS)
- ■ železniční přejezdy
- ■ rekonstrukce komunikace
- ■ železniční spodek
- ■ demolice

Operační program Doprava

Evropská unie
Investice do vaší budoucnosti
Fond soudržnosti

LEGENDA STÁVAJÍCÍCH SÍTÍ:

- kanalizace
- zabezpečovací kabel - pozemní
- sdělovací kabel - pozemní
- sdělovací kabel - nadzemní
- silnoproudý kabel vn - pozemní
- silnoproudý kabel vn - nadzemní
- slaboproudý kabel nn - pozemní
- slaboproudý kabel nn - nadzemní
- plynovod
- vodovod
- teplovod

LEGENDA STÁVAJÍCÍ SITUACE:

- stáv. koleje
- stávající (stav) situace
- hranice drážního pozemku
- katastr

AKTUALIZACE 08/2017 - po připomínkách

č. změny	datum	popis a zdůvodnění	podpis	číslo soupravy
-	-	-	-	

STRABAG

STRABAG Rail a.s.
Železničářská 1385/29
400 03 Ústí nad Labem - Střekov
tel.: +420 475 300 111
e-mail: projekt.ul@strabag.com

Investor:
SŽDC
Správa železniční dopravní cesty

Odpov. projektant stavby	Odpov. projektant PS, SO, části	Kontroloval	Vypracoval
D. Růža **Ing. David Růža**	Ing. Chaloupka **Ing. Tomáš Chaloupka**	Ing. Chaloupka **Ing. Tomáš Chaloupka**	Chmelíková **Andrea Chmelíková, DiS.**

Stavba

Revitalizace trati Lovosice - Česká Lípa

Místo stavby:
Lovosice - Česká Lípa

Stupeň	**PD**
Datum	**08/2017**
Formát	**9xA4**
Měřítko	**1:1000**
Část	**C.2**
Příloha	**1**

Objekt

Koordinační situace stavby

Příloha

Situace km 38,0 - 39,3